



## შუახვევის მუნიციპალიტეტის საკრებულოს განკარგულება

N 29  
05/08/2021

29-08-4-202108051656



### იმ შენობა-ნაგებობების განსაზღვრის შესახებ სადაც აკრძალულია საარჩევნო პლაკატების (სააგიტაციო მასალის) განთავსება

საქართველოს საარჩევნო კოდექსის 46-ე მუხლის მე-2 და მე-4 ნაწილის შესაბამისად შუახვევის მუნიციპალიტეტის საკრებულომ გადაწყვიტა:

1. არჩევნებისათვის განისაზღვროს იმ შენობა-ნაგებობების ჩამონათვალი სადაც აკრძალულია საარჩევნო პლაკატების (სააგიტაციო მასალის) განთავსება, თანახმად დანართი 1-ისა და დანართი 2-ისა.

2. გარდა 1-ლი პუნქტით აღნიშნული შენობა-ნაგებობებისა საარჩევნო პლაკატების (სააგიტაციო მასალის) განთავსება აკრძალულია მუნიციპალიტეტის ტერიტორიაზე არსებული ყველა საგზაო ნიშანზე.

3. გარდა 1-ლი პუნქტით აღნიშნული შენობა-ნაგებობებისა საარჩევნო პლაკატების (სააგიტაციო მასალის) განთავსება აკრძალულია შუახვევის ტერიტორიაზე არსებულ ყველა საკულტო ნაგებობებზე როგორც მშენებრე ისე აშენებულ (ნანგრევები) მდგომარეობაში.

4. გარდა დანართი №1-ით გათვალისწინებულ ადგილებისა მუნიციპალიტეტის ადმინისტრაციულ საზღვრებში აკრძალულია საარჩევნო პლაკატების გაკვრა საკულტო ნაგებობებზე (სასაფლაოს ტერიტორია, ეკლესია, მეჩეთი, სინაგოგა და სხვა), შუახვევის მუნიციპალიტეტის ტერიტორიაზე მდებარე კულტურული მემკვიდრეობის შენობა-ნაგებობებზე, სახელმწიფო ხელისუფლებისა და ადგლობრივი თვითმმართველობების ორგანოების, სასამართლოების, პროკურატურის, სამხედრო შენაერთების, პოლიციის, საქართველოს სახელმწიფო უსაფრთხოებისა და დაზვერვის სამსახურების და სახელმწიფო დაცვის სპეციალური სამსახურის დანაყოფების შენობების ინტერიერებსა და ექსტერიერებში“.

5. წინამდებარე განკარგულება გადაეგზავნოს შუახვევის საოლქო საარჩევნო კომისიას.


6. წინამდებარე განკარგულება გამოქვეყნდეს შუახვევის მუნიციპალიტეტის ოფიციალურ ვებგვერდზე ([shuakhevi.gov.ge](http://shuakhevi.gov.ge)).

7. წინამდებარე განკარგულების ძალაში შესვლისთანავე ძალადაკარგულად გამოცხადდეს „იმ შენობა-ნაგებობების განსაზღვრის შესახებ სადაც აკრძალულია საარჩევნო პლაკატების (სააგიტაციო მასალის) განთავსება“ შუახვევის მუნიციპალიტეტის საკრებულოს 2020 წლის 07 სექტემბრის N23 განკარგულება

8. ეს განკარგულება შეიძლება გასაჩივრდეს ხელვაჩაურის რაიონულ სასამართლოში გაცნობიდან ერთი თვის ვადაში (მისამართი: ქ. ბათუმი, ფრიდონ ხალვაშის გამზირი ქ. #358).

9. განკარგულება ძალაშია ხელმოწერისთანავე.

გიორგი დავითაძე



საკრებულოს თავმჯდომარე

ხელმძღვანელობა

შენიშვნა—ნაგებობების ჩამონათვალი სადაც აკრძალულია საარჩევნო პლაკატების (სააგიტაციო მასალის) განთავსება


სახელმწიფო და ადგილობრივი თვითმმართველობის ორგანოები

№	შენიშვნა ნაგებობის მდებარეობა	შენიშვნა - ნაგებობაში განთავსებული უწყება	მისამართი	შენიშვნა
1	დაბა შუახევი	მუნიციპალიტეტის ადმინისტრაციული შენობა	თამარ მეფის ქ. №22	
2	დაბა შუახევი	სოციალური მომსახურების სააგენტოს შენობა	რუსთაველის ქუჩა #*25ბ	
3	დაბა შუახევი	რესურცენტრი, არქივი	რუსთაველის ქუჩა#21	
4	დაბა შუახევი	პოლიცია	.რუსთაველის ქუჩა # 6	
5	დაბა შუახევი	მერიისის სამხედრო აღრიცხვის, გაწვევისა და მობილიზაციის სამსახური	.რუსთაველის ქუჩა #5	
6	დაბა შუახევი		.ჭავჭავაძის ქუჩის მეორე შესახვევი	არქივის შენობა
7	დაბა შუახევი	საოლქო-საარჩევნო კომისია, აჭარის ა. რ. სოფლის მეურნეობის სამინისტროს შუახევის სამსახური	.ხიმშიაშვილის ქუჩა #2	
8	დაბა შუახევი	გამგეობის სახანძრო სამსახური	ჭავჭავაძის ქუჩა #* 16	
9	დაბა შუახევი	სასამართლო	რუსთაველის ქ.30	
10	დაბა შუახევი	დაბის თემი	.ჭავჭავაძის ქუჩ #3	
11	სოფ. დღვანი	დღვანის ადმინისტრაციული ერთეულის ადმინისტრაციული შენობა	სოფელი დღვანი	
12	სოფ. ოლადაური	ოლადაურის ადმინისტრაციული ერთეული ადმინისტრაციული შენობა	სოფელი ოლადაური	
13	სოფ. შუბანი	შუბნის ადმინისტრაციული ერთეული ადმინისტრაციული შენობა	სოფელი შუბანი	
14	სოფ. უჩამბა	უჩამბის ადმინისტრაციული ერთეული ადმინისტრაციული შენობა	სოფელი კვირიაული	
15	სოფ. ჭვანა	ჭვანის თემის ტერიტორიული ორგანო-ადმინისტრაციული შენობა	სოფელი ჭვანა	
16	ბარათაული	ბარათაულის ადმინისტრაციული ერთეულის ადმინისტრაციული შენობა	სოფელი ბარათაული	

17	წყალსაყარი	წყალსაყარის ადმინისტრაციული ერთეულის ადმინისტრაციული შენობა	სოფელი ჟანივრი	
18	ზამლეთი	ზამლეთის ადმინისტრაციული ერთეულის ადმინისტრაციული შენობა	ელვაური	
19	სოფ. კობალთა	მოსაცდელი	სოფ. კობალთა	
20	სოფ. შუბანი	მოსაცდელი	სოფ. შუბანი	
21	სოფ. გუნდაური	მოსაცდელი	სოფ. გუნდაურის შესახვევთან	
22	სოფ. ნენია,	მოსაცდელი	მდებარე ნაკანაფევის უბანში	
23	სოფ. ნიგაზეული	მოსაცდელი	ზამლეთის უბანი, ბათუმი-ახალციხის საავტომობილო გზიდან სოფ. ფურტიოს გადასახვევი	
24	სოფ. ნიგაზეული	მოსაცდელი	ზამლეთის უბანი, ბათუმი-ახალციხის საავტომობილო გზის მიმდებარედ	
25	სოფ. ფურტო	მოსაცდელი	სოფ. ფურტო	
26	სოფ. გომარდული	2 მოსაცდელი	მდებარე სოფლის ცენტში, სკლასთან ახლოს და სოფ. წანკალაურის გადასასვლელთან	
27	სოფ. ბარათაული	2 მოსაცდელი	მდებარე სოფლის მისასვლელ ხიდან და ცენტრამდებარის უბნის ასახვევთან	
28	სოფ. ზემოხევი	2 მოსაცდელი	მდებარე სოფ. ზემოხევის შესახვევთან და სოფ. ზემოხევის მისასვლელთან	
29	სოფ. ჭვანა	მოსაცდელი	მდებარე სოფლის ცენტრში	
30	სოფ. ხაბელაშვილები	მოსაცდელი	თაგინურის შესახვევთან	
31	სოფ. პაპოშვილები	მოსაცდელი	მდებარე გორის უბანში	
32	სოფ. მახალაკიძეები	მოსაცდელი	მდებარე შუახევი- ჩირუხის საავტომობილო გზაზე	

33	სოფ. შუბანი	მოსაცდელი	მდებარე ერდვათის უბანში, შუახევი- ჩირუხის საავტომობილო გზაზე	
34	სოფ. კვირიაული	მოსაცდელი	მდებარე საავტომობილო გზასთან	
35	სოფ. ლომანაური	მოსაცდელი	მდებარე სოფლის ცენტრში	
36	სოფ. ნაღვარევი	მოსაცდელი	მდებარე სოფლის ცენტრში	
37	სოფ. ცეკვა	მოსაცდელი	მდებარე საავტომობილო გზასთან	
38	სოფ. ცივაძეები	მოსაცდელი	მდებარე საავტომობილო გზასთან	
39	სოფ. ჭალა	მოსაცდელი	მდებარე ჭვანა- ბარათაულის საავტომობილო გზასთან, სოფ. ჭალის გადასახვევთან	
40	სოფ. ოქროპილაური	მოსაცდელი	მდებარე შუახევი- უჩამბის საავტომობილო გზასთან, სოფ. დროს გადასახვევთან	

გიორგი დავითაძე



საკრებულოს თავმჯდომარე

ხელმძღვანელობა

შუახვევის ტერიტორიაზე არსებული საკულტო და რელიგიური ნაგებობები


№	საკულტო ნაგებობის დასახელება	საკულტო ნაგებობის მდებარეობა (სოფელი)	შენიშვნა
1	მეჩეთი	ინწკირვეთი	მედრესით
2	მეჩეთი	ხაბელაშვილები	მედრესით
3	მეჩეთი	ჭვანა	მედრესით
4	მეჩეთი	ჯაბნიძეები	მედრესით
5	მეჩეთი	ქიძინიძეები	მედრესით
6	მეჩეთი	პაპოშვილები	მედრესით
7	მეჩეთი	კობალთა	მედრესით
8	მეჩეთი	ფურტო	მედრესით
9	მეჩეთი	ნაღვარევი	
10	მეჩეთი	ბრილი	
11	მეჩეთი	ახალდაბა	
12	მეჩეთი	ზემოხევი	
13	მეჩეთი	ვანი	
14	მეჩეთი	ბარათაული	
15	მეჩეთი	შუბანი	
16	მეჩეთი	ნიგაზეული	მედრესით
17	მეჩეთი	ნენია	
18	მეჩეთი	ბუთურაული	
19	მეჩეთი	დარჩიძეები	
20	მეჩეთი	წელათი	
21	მეჩეთი	გოგამეები	
22	მეჩეთი	ტბეთი	
23	მეჩეთი	ცინარეთი	
24	მეჩეთი	ლომანაური	
25	მეჩეთი	დღვანი	
26	მეჩეთი	გოგინაური	
27	მეჩეთი	კვიახიძეები	
28	მეჩეთი	მაწყვალთა	
29	მეჩეთი	მახალაკიძეები	
30	მეჩეთი	კარაპეტი	
31	მეჩეთი	გორი	
32	მეჩეთი	ოლადაური	
33	სამლოცველო	ჭალა	
34	სამლოცველო	გომარდული	
35	სამლოცველო	წყაროთა	
36	სამლოცველო	ზედაყანა	
37	სამლოცველო	ხიჭაური	
38	სამლოცველო	ელვაური	
39	სამლოცველო	წაბლანა	
40	სამლოცველო	მერიაყელი	სეზონური

41	სამლოცველო	ჩირუხის მთა	სეზონური
42	სამლოცველო	კობალთის მთა	სეზონური
43	სამლოცველო	საბერწიას მთა	სეზონური
44	მედრესე	ცხემლისი	
45	მართლმადიდებლური სამლოცველო	დაბა შუახევი	
46	გამონათლევის წმიდა გიორგის	ოლადაური	
47	ეკლესია		
48	ხიჭაურის ეკლესია	ხიჭაური	მშენებარე
49	მართლმადიდებლური სამლოცველო	ხიჭაური	უნივერსიტეტის სამლოცველო
50	სამების ეკლესია	ჭალა	მშენებარე

შუახევის ტერიტორიაზე არსებული კულტურის ძეგლები

№	ძეგლის მდებარეობა	ძეგლის დასახელება
1	სოფ. ცინარეთი	ციხე
3	სოფ. დარჩიძეები	გოგოლაურის ციხე
5	სოფ. ფურტო	თაღოვანი ხიდი
6	სოფ. ნიგაზეული	ციხე
7	სოფ. ოქროპილაური	ციხე
8	სოფ. ტაკიძეები	ოთოლთას ციხე
11	სოფ. ჭვანა	ჭვანის (ვარჯანაულის) ქვის თაღოვანი ხიდი
13	სოფ. ხიჭაური	კავიანის (ხიჭაურის) ციხე
15	წაბლანა	წაბლანის ნაეკლესიარი

გიორგი დავითაძე



საკრებულოს თავმჯდომარე

ხელმძღვანელობა